

Условные знаки: искусственные объекты

Дороги имеют большое значение для спортсменов, и поэтому дорожная сеть, несомненно, должна быть отображена на карте. Особенно важно для спортсменов отображение мелких троп. Важно показать не столько ширину дороги или тропы, сколько то, насколько она удобна для бега, и то, как хорошо она видна на местности. Остальные объекты антропогенного происхождения, также являются хорошими ориентирами и точками для постановки КП.



501 Автострада

Шоссейная дорога с разделительной полосой. Ширина знака показывается в масштабе карты, но не уже, чем указанные минимальные размеры. Внешняя граница может быть заменена знаками 519, 521, 522 или 524, если какой либо из этих знаков должен быть показан так близко, что сольется с черной линией края дороги.

Пространство между черными линиями заполняется коричневой точечной сеткой (50%). Реконструируемые и строящиеся дороги могут быть показаны прерывистой линией.

Цвет: черный и коричневый 50% (60 линий/см).



502 Шоссе

Шоссейная дорога шириной более чем 5 метров. Ширина показывается в масштабе карты, но не уже указанного минимума. Внешняя граница может быть заменена знаками 519, 521, 522 или 524, если какой либо из этих знаков должен быть показан так близко, что сольется с черной линией края дороги. Пространство между черными

линиями заполняется коричневой точечной сеткой (50%). Реконструируемые и строящиеся дороги могут быть показаны прерывистой линией.

Цвет: черный и коричневый 50% (60 линий/см).



503 Узкое шоссе

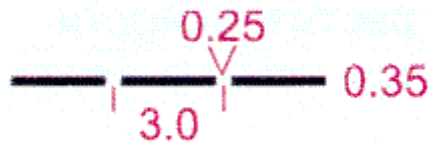
Шоссе или асфальтированная дорожка, шириной 3 - 5 метров. Пространство между черными линиями заполняется коричневой точечной сеткой (50%). Реконструируемые и строящиеся дороги могут быть показаны прерывистой линией. Цвет: черный и коричневый 50% (60 линий/см).



504 Улучшенная дорога

Автодорога с улучшенным покрытием пригодная для движения в любое время года. Ширина менее 3 метров.

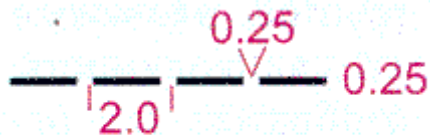
Цвет: черный.



505 Грунтовая дорога

Плохо обслуживаемая дорога пригодная только для медленной езды на машине. Ширина менее 3 метров.

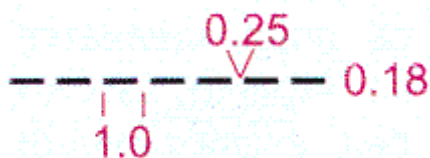
Цвет: черный.



506 Тропа

Широкая пешеходная тропа или старая дорога, хорошо видимые на местности.

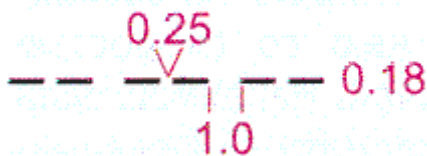
Цвет: черный.



507 Тропинка

Узкая тропа или лесная дорожка, которые могут повысить скорость бега

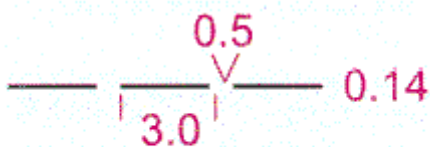
Цвет: черный.



508 Исчезающая тропинка

Пропадающая тропа или лесная дорога.


Цвет: черный.



509 Узкая просека

Чёткая просека шириной менее 5 метров (узкая вырубка). Просека в лесу (обычно в густом), не имеющая тропы или дороги по ней. В случаях, когда по просеке имеется дорога или тропа, следует использовать знаки 507 или 509 соответственно.


Цвет: черный.



510 Четкий перекресток

В случаях, когда развилки или перекрестки четко видны на местности, то штрихи знаков соединяются или пересекаются в этих точках.

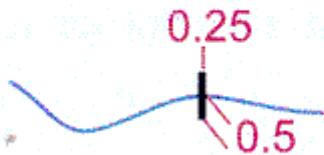
Цвет: черный.



511 Нечеткий перекресток

В случаях, когда развилки или перекрестки четко не видны на местности, то штрихи знаков разрываются в этих точках.

Цвет: черный.



512 Пешеходный мостик

Пешеходный мостик без тропы.

Цвет: черный.



513 Переправа с мостом

Показывается штрихом знака дороги или тропы поперек водной преграды. Цвет: черный.

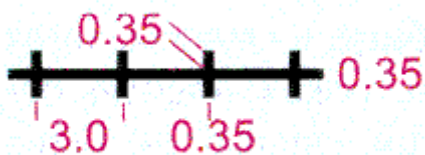
Цвет: черный.



514 Переправа без моста

Если в месте пересечения дороги или тропы через реку, ручей или канаву нет моста, то пунктир дороги или тропы разрывается в этом месте.

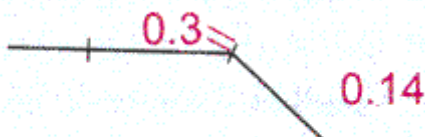
Цвет: черный.



515 Железная дорога

Железнодорожное полотно, трамвайные пути, узкоколейка и т.п.

Цвет: черный.




516 Линия электропередачи

ЛЭП, канатная дорога или подъемник.

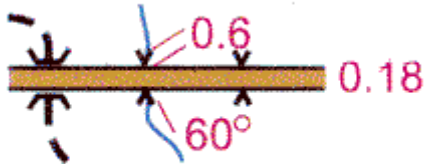
Поперечные штрихи показывают места опор.

Цвет: черный.



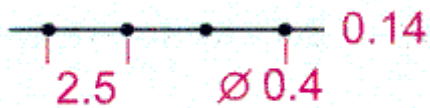
517 Линия электропередачи на высоких опорах

Расстояние между линиями может показывать ширину ЛЭП. Поперечные штрихи показывают места опор.
Цвет: черный.



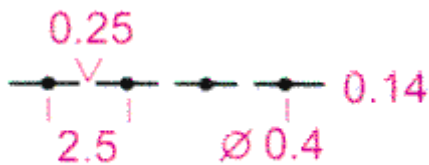
518 Туннель

Пересечение дорог, дорог с водными преградами и т.п. Также показываются туннели, к которым не подходят дороги или тропы.
Цвет: черный.



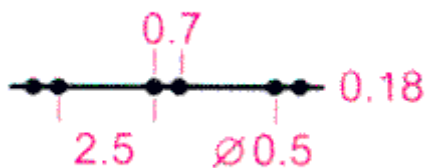
519 Каменная стена

Каменная стена или облицованный камнем вал (насыпь) Цвет: черный.
Цвет: черный.



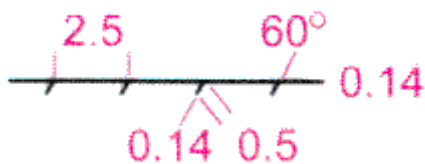
520 Разрушенная каменная стена

Может быть показана прерывистой линией.
Цвет: черный.



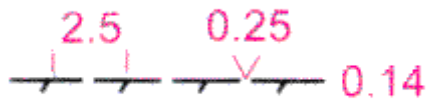
521 Высокая каменная стена

Каменная стена высотой больше 1,5 метра непреодолимая для среднего ориентировщика.
Цвет: черный.



Ограда


Ограда из проволоки (сетки) или дерева, высотой менее 1,5 метров.
Цвет: черный.



523 Разрушенная ограда

Может быть показана прерывистой линией. Цвет: черный.

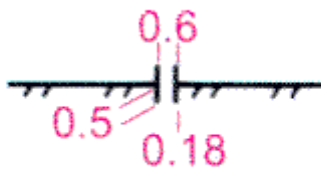
Цвет: черный.



524 Высокая ограда

Деревянная или проволочная (решетка, сетка и т.п.) выше 1,5 метра высоты, непреодолимая для среднего ориентировщика.

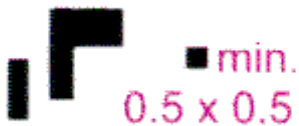
Цвет: черный.



525 Проход

Все переходы через или над высокими оградами или стенами должны быть показаны. Этим знаком могут быть показаны проходы в препятствиях, отображаемых знаками 519, 522 и 534.

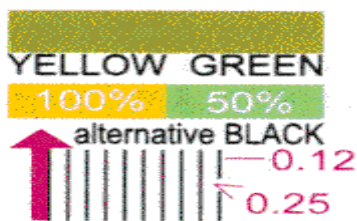
Цвет: черный.



526 Строеие

Строения показываются в плане, если это возможно показать в масштабе карты.

Цвет: черный.



527 Застроенная территория

Жилые кварталы, сады. Дороги, отдельные строения, и другие выделяющиеся объекты должны быть показаны внутри площади, заполненной знаком. Если это невозможно, то может быть использован альтернативный знак (черная вертикальная штриховка).

Цвет: зелёный 50% (60 линий/см) и желтый 100%

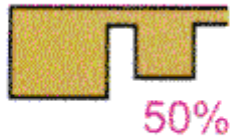
или альтернативный черный 33,5% (27 линий/см).



528 Запретная территория

Территория постоянно запретная для бега может быть показана без границ. Сетка накладывается на рисунок карты. Граничная линия может быть вычерчена, если нет естественных границ (см. 709).

Цвет: черный.

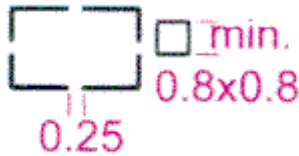


0.12

529 Территория с покрытием

Территории с асфальтовым или другим покрытием. Используются для парковок и других целей.

Цвет: черный и коричневый 50% (60 линий/см)

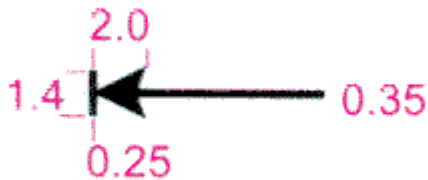


0.16

530 Развалины

Показываются в плане, если это возможно в масштабе карты. Очень маленькие объекты могут быть показаны сплошной линией.

Цвет: черный.

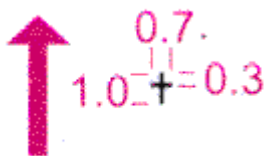


0.35

531 Стрельбище

Стрельбище показывается специальным предупреждающим знаком. Прилегающие строения показываются отдельно.

Цвет: черный.

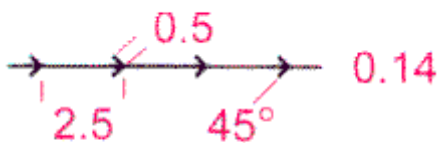


0.16

532 Могила

Четко видимое захоронение с камнем или другим знаком. Центр объекта совпадает с центром тяжести знака. Знак ориентируется на север. Кладбище может быть показано симметрично расположенными значками по всей его территории.

Цвет: черный.

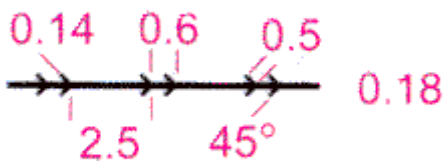


0.14

533 Трубопровод

Трубопровод (газ, вода и т.п.) на поверхности, который можно пересечь в любом месте (сверху или снизу).

Цвет: черный.

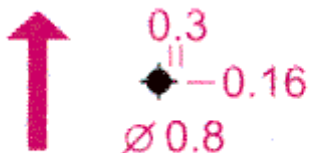


0.18

534 Трубопровод непреодолимый

Любой трубопровод, который является непреодолимым для спортсменов

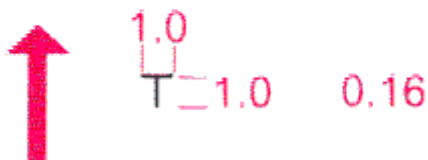
Цвет: черный.



535 Высокая башня

Высокая башня или пилон, возвышающиеся над окружающим лесом. Центр объекта совпадает с центром тяжести знака.

Цвет: черный.



536 Маленькая башня

Охотничья вышка или насест и т.п.

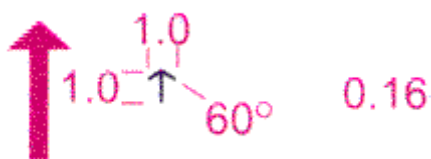
Цвет: черный.



537 Пилон

Пилон, мемориальный камень или граничный знак высотой больше, чем 0,5 метра.

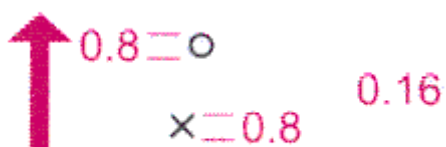
Цвет: черный.



538 Кормушка

Кормушка на специальном строении или на дереве. Центр объекта совпадает с центром тяжести знака. В некоторых случаях могут не отображаться.

Цвет: черный.



539, 540 Специальные искусственные объекты

Использование знаков должно быть пояснено в легенде карты.

Цвет: черный.