

Условные знаки: Гидрография и болота

Эта группа включает элементы гидрографии и специальные типы грунтов и растительности, связанные с присутствием воды. Эта категория объектов важна, поскольку оказывает сильное влияние на пробегаемость, что в свою очередь влияет на выбор варианта движения. Элементы этой группы УЗ являются хорошими ориентирами для постановки КП. Черная береговая линия показывает непроходимость данного пространства при нормальном уровне воды. В засушливых районах, элементы данного раздела могут содержать воду только в некоторых сезонах.



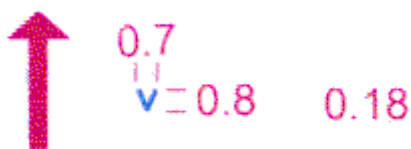
301 Озеро

Большие водные пространства показываются регулярной точечной сеткой, маленькие - сплошной заливкой. Черная береговая линия показывает непроходимость объекта. Цвет: голубой 50% (60 линий/см).



302 Пруд

В случаях, когда озеро или пруд меньше 1 мм? в масштабе карты, береговая линия не показывается. Цвет: голубой.



303 Лужа

Яма с водой или лужа, не выражающаяся в масштабе карты. Центр объекта совпадает с центром тяжести знака. Цвет: голубой.



304 Непреодолимая река

Непреодолимая река или канал показывается черной береговой линией. Линия может быть разорвана в местах брода. Цвет: голубой 50% (60 линий/см), черный.



305 Преодолимая река

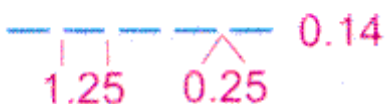
Преодолимая река или канава шириной минимум 2 метра. Если ширина больше 5 метров, то объект показывается в масштабе карты. Цвет: голубой.



Преодолимый ручей

Преодолимый ручей или канава шириной менее 2 метров. Для лучшей читаемости, канава по болоту должна отображаться знаком 305.

Цвет: голубой.



307 Канава с водой

Естественная или искусственная пересыхающая канава.

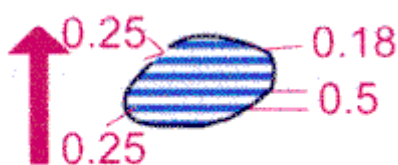
Цвет: голубой.



308 Узкое болото

Болото или мокрый грунт, которые невозможно показать знаком 310 (ширина меньше чем 5 метров).


Цвет: голубой.



309 Непроходимое болото

Болото непроходимое или опасное для спортсменов. Черная линия дается по контуру.

Цвет: голубой.



310 Болото

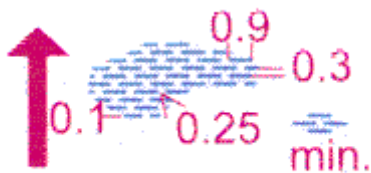
Преодолимое болото с четко видимыми границами. Знак 310 может комбинироваться со знаком 403 для отображения открытого болота.

Залесённые болота могут быть показаны в комбинации со знаками растительности.

Маленькие болота показываются на карте не меньше, чем двумя штрихами, бели маленькое

болотце показывается в сочетании со знаками 403/404, то для улучшения читаемости, разрешается заменить эти знаки на 401/402 соответственно.

Цвет: голубой.



Цвет: голубой.

311 Нечеткое болото

Заболоченный грунт, пересыхающее болото или места перехода нормального грунта в проходимое болото. Знак может быть использован в комбинации со знаком 403 или 401 для открытых мест. Залесённое болото может быть показано в комбинации со знаками 406 - 410. Минимальный размер знака четыре штриха.



312 Колодец

Колодцы, скважины или оборудованные источники четко видимые на местности. Цвет: голубой.
Цвет: голубой.



313 Родник

Родник или четко видимый исток. Знак ориентируется разрывом вниз по течению. Цвет: голубой.
Цвет: голубой.



314 Специальный объект гидрографии

Знак служит для показа специальных вне-масштабных объектов гидрографии. Пояснение к использованию знака должно быть дано в легенде карты.
Цвет: голубой.